

Grundlagendaten Potenzialfläche

Kreis: Ostholstein  
 Stadt/Gemeinde: Kasseedorf; Kirchnüchel

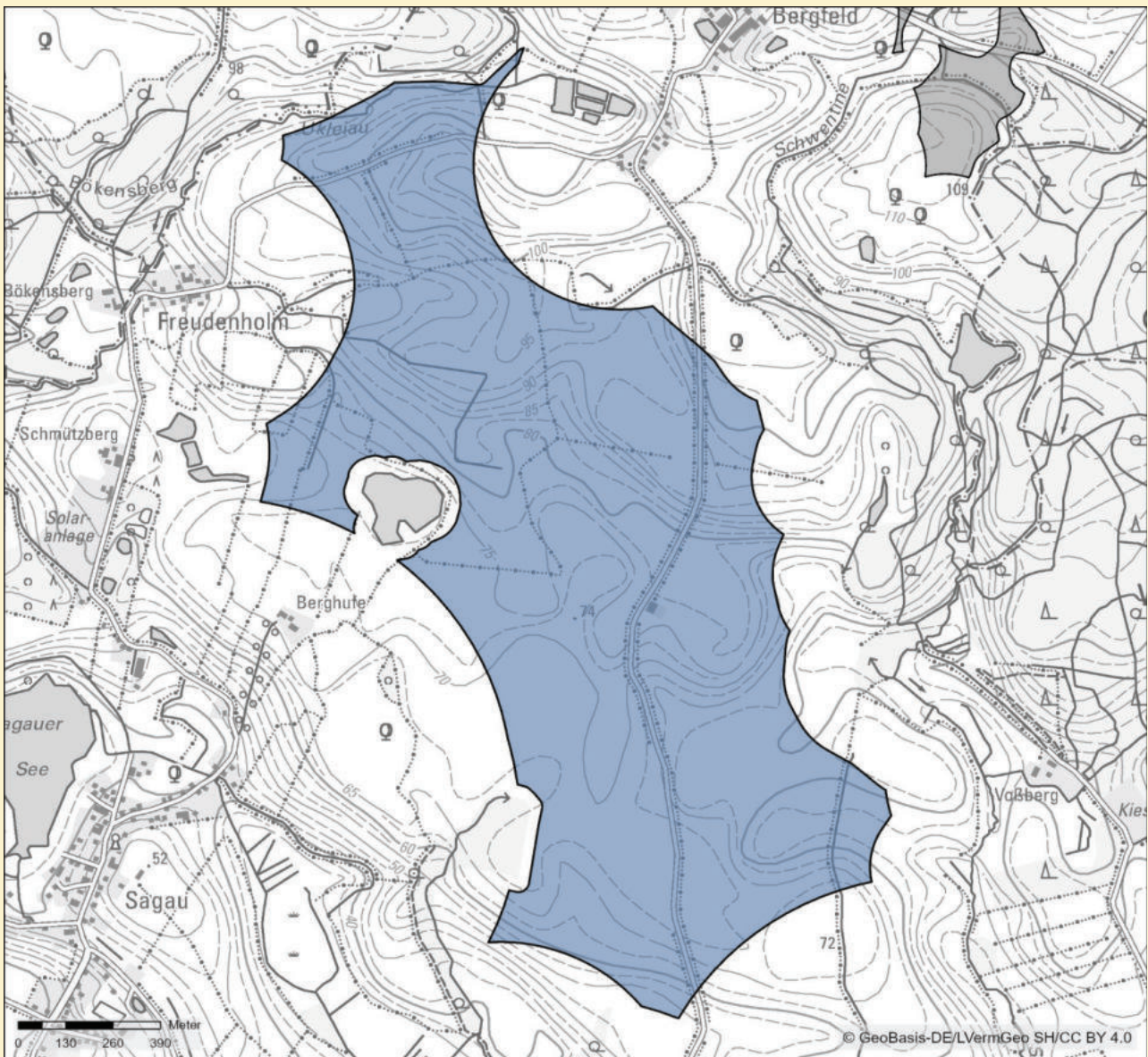
Anzahl Teilgebiete: 1  
 Größe (ha): 209,5







Grundlagendaten Vorranggebiet

Kreis: Ostholstein  
 Stadt/Gemeinde:

Anzahl Teilgebiete:  
 Größe (ha):

Kartenausschnitt



- |   |   |  |
|---|---|--|
|  Vorranggebiet   |  Vorranggebiet in der Umgebung   |  WEA in Betrieb         |
|  Potenzialfläche |  Potenzialfläche in der Umgebung |  WEA vor Inbetriebnahme |

**Konfliktisikoanalyse**

**Kapitel 4.5.1.1 Siedlungsstruktur**

**Grundsatz**

- 1 G (1) 800 bis 1.000m Umgebungsbereich von Siedlungsbereichen mit Wohn- und/oder Erholungsfunktion
- 1 G (2) Umgebungsbereich um Flächen für den Gemeinbedarf
- 2 G Umgebungsbereich um planverfestigte Siedlungsflächen im Außenbereich
- 4 G Umgebungsbereich um Siedlungsachsen, Baugebietsgrenzen und Entwicklungs- und Entlastungsorte
- 6 G Stadt- und Umlandbereiche sowie Verdichtungsräume
- 7 G Umfassung von Ortslagen

Konfliktisiko	betroff. Fläche	
hoch	56,8	ha
gering	0,0	ha
hoch	12,1	ha
gering	0,0	ha
mittel	142,4	ha
gering		

Konfliktisiko	betroff. Fläche	
		ha
		ha
		ha
		ha
		ha
		ha

**Kapitel 4.5.1.2 Militärische Belange, Infrastruktur, Tourismus/ Erholung sowie Freiraumschutz**

**Grundsatz**

- 1 G Militärische Bereiche
- 4 G (1) Abstände zu bestehenden Infrastrukturen des Straßenverkehrs
- 4 G (2) Abstände zu geplanten Infrastrukturen des Straßenverkehrs
- 5 G An- und Abflugbereiche sowie Hindernisbegrenzungsflächen von Flugplätzen
- 8 G Korridore von Richtfunkstrecken
- 9 G Mittel- und Binnendeiche
- 10 G Bestehende und geplante Infrastrukturen des Hoch- und Höchstspannungsnetzes
- 11 G Schwerpunkträume für Tourismus u. Erholung/ Kernbereiche für Tourismus u./o. Erholung
- 12 G Regionale Grünzüge
- 13 G Landschaftsschutzgebiete
- 14 G Naturparke

Konfliktisiko	betroff. Fläche	
hoch	193,9	ha
gering	0,0	ha
gering	0,0	ha
gering	0,0	ha
gering	0,0	ha
gering	0,0	ha
gering	0,0	ha
hoch	209,5	ha
gering	0,0	ha
hoch	209,5	ha
hoch	209,5	ha

Konfliktisiko	betroff. Fläche	
		ha
		ha
		ha
		ha
		ha
		ha
		ha
		ha
		ha
		ha
		ha
		ha

**Kapitel 4.5.1.3 Gebiets- und Artenschutz**

**Grundsatz**

- 5 G (1) Schwerpunktbereiche des Schutzgebiets- und Biotopverbundsystems
- 5 G (1) Wichtige Verbundachsen des Schutzgebiets- und Biotopverbundsystems
- 5 G (2) Kleinstbiotope
- 13 G Landesweit bedeutsame Schlafgewässer der Kraniche
- 14 G Nahrungsgebiete für Gänse und Singschwäne
- 15 G Hauptachsen des überregionalen Vogelzugs mit Bedeutung
- 16 G Wiesenvogel-Brutgebiete mit hohen Siedlungsdichten
- 17 G (1) 2km Radius um Schwarzstorchhorste
- 17 G (2) 1,2km/1km Radius um Rotmilanreviere/Weißstorchhorste sowie 2 km um Seeadlerhorste
- 18 G Nordfriesische Inseln

Konfliktisiko	betroff. Fläche	
gering	0,0	ha
gering	0,0	ha
gering	1,2	ha
gering	0,0	ha
gering	0,0	ha
gering	0,0	ha
gering	0,0	ha
gering	0,0	ha
hoch	86,9	ha
gering	0,0	ha

Konfliktisiko	betroff. Fläche	
		ha
		ha
		ha
		ha
		ha
		ha
		ha
		ha
		ha
		ha
		ha
		ha

**Kapitel 4.5.1.4 Boden und Wasser**

**Grundsatz**

- 1 G Übrige Gewässer zweiter Ordnung sowie Seen und Teiche unter einem Hektar
- 3 G Vorranggebiete Binnenhochwasserschutz
- 4 G Gewässertalräume
- 5 G Vorbehaltsgebiete für den Abbau oberflächennaher Rohstoffe
- 6 G Geotope
- 7 G Kompensations- und Ökokontoflächen

Konfliktisiko	betroff. Fläche	
gering	0,0	ha
gering	0,0	ha
gering	0,0	ha
gering	0,0	ha
mittel	209,5	ha
gering	0,4	ha

Konfliktisiko	betroff. Fläche	
		ha
		ha
		ha
		ha
		ha
		ha

**Kapitel 4.5.1.5 Kultur und sonstige Sachgüter**

**Grundsatz**

- 1 G Belange des Denkmalschutzes
- 3 G Sichtkorridore um die UNESCO-Welterbestätte Archäologischer Grenzkomplex Haithabu und Danewerk

Konfliktisiko	betroff. Fläche	
hoch	50,3	ha
gering	0,0	ha

Konfliktisiko	betroff. Fläche	
		ha
		ha

**Hinweise**

**Abwägungsentscheidung**

Die Potenzialfläche wird nicht als Vorranggebiet übernommen. Sie liegt innerhalb des Naturparks Holsteinische Schweiz sowie in dem Landschaftsschutzgebiet Bungsberg mit Vorland. Hierbei handelt es sich um zwei Kategorien mit einem Freiraumschutz. Da innerhalb des Naturparks bereits Vorranggebiete ausgewiesen sind, soll aufgrund der sich hier überlagernden Gebietskategorien auf die Ausweisung eines weiteren Vorranggebietes verzichtet werden.